




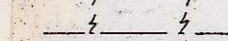



PUOLANKA KONGASMÄEN RANTAKAAVA

KYLA: KOTILA
TILA: JÄRVENPÄÄ RN-O 31:1

MERKINTÖJEN SELITYKSET JA RANTAKAAVAMÄÄRÄYKSET

-  3 M SEN KAAVA-ALUEEN ULKOPUOLELLA OLEVA VIIVA, JOTA VÄHISTÄMINEN KOSKEE
-  KORTTELIN TAI ALUEEN RAJA
-  OHJEELLINEN RAKENUSPAIKAN RAJA
-  RAKENUSALA
-  OHJEELLINEN TIEN PAIKKA
- 1** KORTTELIN NUMERO
- 3** RAKENUSPAIKAN NUMERO
- I** ROOMALAINEN NUMERO, JOKA OSOITTAA SUURIMMAN SALLITUN KERROSLUVUN
-  SÄHKÖLINJAA VARTEN VARATTU ALUEEN OSA
-  LOMA-ASUNTOJEN KORTTELIALUE

RAKENUSPAIKALLE SAA RAKENTAA ENINTÄÄN YHDEN ASUNNON TALOUSRAKENNUKSIINEEN SEKÄ SAUNAN. ERILLISET RAKENNUKSET LUKUMÄÄRÄ SAA OLLA ENINTÄÄN KOLME JA NIIDEN YHTEENLASKETTU KERROSALA ENINTÄÄN 130 m², JOSTA LOMA-ASUNNON OSUUS SAA OLLA ENINTÄÄN 100 m² JA ERILLISEN SAUNAN OSUUS ENINTÄÄN 15 m².

ERILLISEN SAUNAN SAA RAKENTAA MYÖS RAKENUSALAN JA RANTAVIIVAN VÄLILLÄ SIITEN, ETTÄ SAUNAN ETÄISYYS RANTAVIIVASTA ON VÄHINTÄÄN 10 M.


RAKENUKSET TULEE OLLA MUODOILTAAN JA MATERIAALILTAAN LUONNON SÖPVIÄ. PÄÄVÄEILTÄÄN RAKENUSTEN TULEE OLLA TUHMIA JA KIRKKAIDEN LISÄVÄRIEN KÄYTTÖ ON KIELLETTY. RAKENUSPAIKKOJA EI SAA AIDATA.

RAKENUSPAIKKOJEN RAKENTAMINEN ON HOIDETTAVA LUONNONMUKAISENA.

KAAVASSA ESITETTYJEN RAKENUSPAIKKOJEN LUKUMÄÄRÄ EI SAA YLIITTÄÄ.

LOMA-ASUNTOALUEELLE EI SAA TEHDÄ VESIKÄYMÄLÄÄ. KÄYMÄLÄN ON KÄYTTÄVÄ JOKO KOMPOSTI- TAI SITIVILLÄ SÄILÖLLÄ VARUSTETTU ULKOKÄYMÄLÄ. JÄTEVESIÄ EI SAA PÄÄSTÄÄ VESISTÖN, VAAN NE ON IMEYTETTÄVÄ MAAHAN VÄHINTÄÄN 10 METRIN PÄÄSSÄ RANNASTA.

 METSÄTALOUSALUE

 **MAA JA VESI OY**
O 60354, 2

Ismo Peltomäki
ISMO PELTOMÄKI
DIPL. INS.

KAJAANISSA 26. 3. 1980

Vesa Läntti
VESA LÄNTTI
KAAVAN LAATIJJA

Tämä kortti liittyy Oulun lääninhallituksen kanssa tekemään päätökseen n:o 370/80
Toukok. Oulussa, lääninhallituksessa
Kaavasta ja siihen liittyvästä
tunnus kortista

TÄMÄ RANTAKAAVA KOSKEVA KAPETTA ON SELITYKSIINEEN PUOLANKAN KUNNANVALTUUSTON 11.10. 1980 TEHEMÄN JA VALTUUSTON PÖYTÄKIRJAN EYKÄLÄSSÄ N:O 134 MAINITUN PÄÄTÖKSEN MUKAINEN.

Puolanka 2.2.1981

TODISTAA VIRAN PUOLESTA

Kunnansihtööri *Irja Loppinen*

VAHVISTETTU OULUN LÄÄNINHALLITUKSESSA



PUOLANKA, Kongasjärvi 1:2000

3441 07 65,4/22-23

Rantakaavan pohjakartta 1:2000	Kartan laatija Ilmakuvaus Kartotusmenetelmä Koordinaattisto Korkeusjärjestelmä Kartta hyväksytty 28-12-1978	<i>Finnmap Oy</i> Kartotus 1978 Stereokartotus Helsingin kj NGO Aarne Verio
Kunta Puolanka Kylä Kotila Oulun lääni		

